

FG214/ES200/GR220

Hidden Spaces, Hidden Narratives: Intersectionality Studies in Berlin




TV Tower Welcome Dinner



Jewish History & Culture




Katharina Oguntoye & Joliba



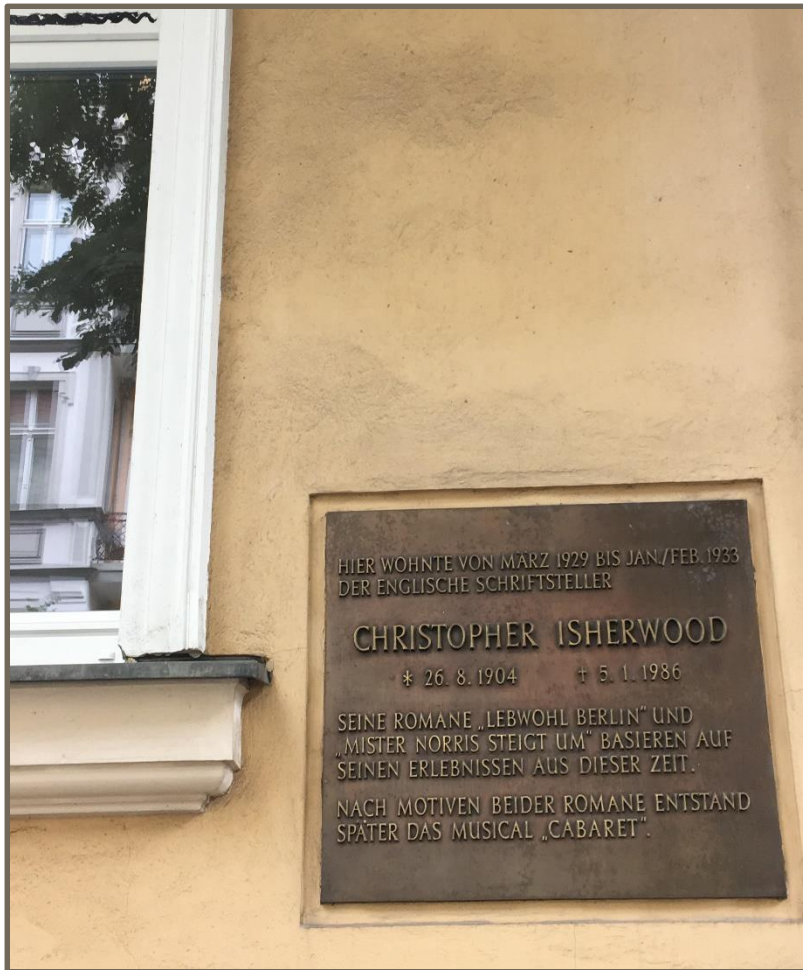
FemGenius Fun in Berlin



Audre Lorde: The Berlin Years



Queer Berlin Walking Tour



Generation ADEFRA 2.0



Mädchenmannschaft

Das Lady*fest Heidelberg meldet sich auch in diesem Jahr zurück mit frischen Ideen und einem hoch motivierten Team!

Vier Tage lang Zeit, um zu diskutieren, neue Ideen zu finden, kritisch zu denken und auch selbst aktiv zu werden. Hier entsteht ein Ort zum gemeinsamen Austauschen und Spaß haben.


Lust bekommen?
Dann sei dabei, werde aktiv!
Feminismus ist für ALLE!

Workshops Party
Vorträge Musik
Selbstverteidigen Café
Film Kunst
Selbermachen

"Wir halten die Bezeichnung „Frau“ für eine diskussionswürdige Kategorie - sie soll nicht ausschließlich verstanden werden. „Frau“ ist eine gesellschaftliche Kategorie, die wir aufgreifen, um sie anzugreifen, aufzulösen und Gegenkonzepte zu schaffen.



FXHB Tour in Kreuzberg



Winter Shorts



Schwules* Museum



Women in the Center of Berlin



lückenlosen Aufteilung Afrikas (bis auf Äthiopien und Liberia). Eine effizientere Kolonialisierung durch gegenseitige Akzeptanz der Kolonialmächte war die Folge.

Remembering, reconciling. Bearing united responsibility for our future.

THAT IS, THE DEGRADATION, DEPRIVATION OF RIGHTS AND DISPOSSESSION OF THE AFRICAN PEOPLE, AS WELL AS THE DESTRUCTION OF FOREIGN CULTURES OF THE AFRICAN CONTINENT. On 15th November 1884, the Berlin Africa Conference, also known historically as the West Africa Conference or the "Congo Conference", took place at this site. The German Chancellor, Otto von Bismarck, invited the European and overseas powers which held a presence in Africa at that time to take part, including England, France, Belgium, Portugal, Italy, Spain, the Ottoman Empire and the USA. Africa and the African people were present at the Conference only through their opposition to European politics; they were excluded as political subjects: not one African participant was invited. The King of Belgium, in particular, asserted private interests in the area of the Congo. This should have led to disagreements

The map illustrates the colonial division of Africa by 1914. It is color-coded by colonial power: British (orange), French (green), German (blue), Italian (yellow), Spanish (light blue), and Ottoman (grey). Key territories and dates include: Marokko (1912), Algerien (1830/82), Ägypten (1914 Brit. Protektorat), Französisch-Westafrika (1892/1904 vereinigt), Anglo-Ägyptischer Sudan (1849), Eritrea (1882), Portugiesisch-Guinea (1842/1963), Sierra Leone (1787), Liberia (1847/1911), Elfenbeinküste (1843/1911), Span. Guinea (1910 vereinigt), Nigeria (1841/1900), Togo (1884), Kamerun (1884), Franz. Äquatorialafrika (1910 vereinigt), Belgisch-Kongo (1908), Britisch-Ostafrika (1885/95), Nord-Rhodesien (1899), Süd-Rhodesien (1888/89), Deutsch-Ostafrika (1885/90), Deutsch-Südwestafrika (1884), Betschuaneland (1885), Südafrikanische Union (1910), Madagaskar, Mosambik, and Wäsiland.

Koloniale Aufteilung bis 1914

FG214/ES200/GR220

Hidden Spaces, Hidden Narratives: Intersectionality Studies in Berlin



FemGenius Fun in Berlin



Africa in Wedding Tour




ReachOut w/ Biplab Basu



S.U.S.I. Women's Center



Fête de la Musique



ADNB des TBB




Convergence Class



Racism & Colonialism at EOTO



Graffiti on the Berlin Wall



Spree River Cruise Farewell Dinner



Spree River Cruise Farewell Dinner



Graffiti Workshop w/ Berlin Massive



FG214/ES200/GR220

Hidden Spaces, Hidden Narratives: Intersectionality Studies in Berlin

